

50

## Gaißau - Höchst - Lustenau - Dornbirn

L A N D B U S  
UNTERLAND

Telefon 05572/32300

Schule	Montag - Freitag								Samstag			So- u. Feiertag			Nachtbus ↷		
	von	Takt	bis		von	Takt	bis		ZK	von	Takt	bis		von	Takt	bis	
<b>Gaißau</b> Kesslerplatz	<b>5.04</b>	<b>.04</b>	<b>.34</b>	<b>19.04</b>	<b>19.34</b>	<b>.34</b>	<b>22.34</b>			<b>5.34</b>	<b>.34</b>	<b>22.34</b>		<b>6.34</b>	<b>.34</b>	<b>22.34</b>	
Grenze	5.05	.05	.35	19.05	19.35	.35	22.35			5.35	.35	22.35		6.35	.35	22.35	
Kirche	5.06	.06	.36	19.06	19.36	.36	22.36			5.36	.36	22.36		6.36	.36	22.36	
Ausserdorf	5.07	.07	.37	19.07	19.37	.37	22.37			5.37	.37	22.37		6.37	.37	22.37	
<b>Höchst</b> Birkele	<b>5.09</b>	<b>.09</b>	<b>.39</b>	<b>19.09</b>	<b>19.39</b>	<b>.39</b>	<b>22.39</b>			<b>5.39</b>	<b>.39</b>	<b>22.39</b>		<b>6.39</b>	<b>.39</b>	<b>22.39</b>	
Bäumelestraße	5.10	.10	.40	19.10	19.40	.40	22.40			5.40	.40	22.40		6.40	.40	22.40	
Hecht	5.12	.12	.42	19.12	19.42	.42	22.42			5.42	.42	22.42		6.42	.42	22.42	
Konsumstraße	5.13	.13	.43	19.13	19.43	.43	22.43			5.43	.43	22.43		6.43	.43	22.43	
Kirchplatz	5.15	.15	.45	19.15	19.45	.45	22.45			5.45	.45	22.45		6.45	.45	22.45	
Postamt	5.16	.16	.46	19.16	19.46	.46	22.46			5.46	.46	22.46		6.46	.46	22.46	
Schwanen	5.17	.17	.47	19.17	19.47	.47	22.47		22.00	5.47	.47	22.47		6.47	.47	22.47	
Firma Blum	5.18	.18	.48	19.18	19.48	.48	22.48		22.01	5.48	.48	22.48		6.48	.48	22.48	
Brugg	5.20	.20	.50	19.20	19.50	.50	22.50		22.02	5.50	.50	22.50		6.50	.50	22.50	
<b>Lustenau</b> Bahnhof an <b>ÖBB</b>	<b>5.23</b>	<b>.23</b>	<b>.53</b>	<b>19.23</b>	<b>19.53</b>	<b>.53</b>	<b>22.53</b>		<b>22.03</b>	<b>5.53</b>	<b>.53</b>	<b>22.53</b>		<b>6.53</b>	<b>.53</b>	<b>22.53</b>	
<i>Zug nach Bregenz</i>	5.59	.29	.59	19.29	19.59	.59	22.59			5.59	.59	22.59		6.59	.59	22.59	
Bahnhof ab <b>ÖBB</b>	6.55	5.28	.28	58	19.28	19.55	.55	22.55		5.55	.55	22.55		6.55	.55	22.55	
Bahnhofstr./Bundesstr.	6.56	5.29	.29	.59	19.29	19.56	.56	22.56		5.56	.56	22.56		6.56	.56	22.56	
Gasthaus Schäfle	6.57	5.31	.31	.01	19.31	19.57	.57	22.57		5.57	.57	22.57		6.57	.57	22.57	
Fischerbühel	6.58	5.32	.32	.02	19.32	19.58	.58	22.58		5.58	.58	22.58		6.58	.58	22.58	
Gasthaus Lustenauer Hof	6.59	5.33	.33	.03	19.33	19.59	.59	22.59		5.59	.59	22.59		6.59	.59	22.59	
Gasthaus Linde	7.00	5.34	.34	.04	19.34	20.00	.00	23.00		6.00	.00	23.00		7.00	.00	23.00	
Gasthaus Bräuhaus	7.02	5.36	.36	.06	19.36	20.02	.02	23.02		6.02	.02	23.02		7.02	.02	23.02	
Gasthaus Austria	7.04	5.38	.38	.08	19.38	20.04	.04	23.04		6.04	.04	23.04		7.04	.04	23.04	
Körnerstraße	7.05	5.39	.39	.09	19.39	20.05	.05	23.05		6.05	.05	23.05		7.05	.05	23.05	
Kirchplatz	7.06	5.41	.41	.11	19.41	20.06	.06	23.06		6.06	.06	23.06		7.06	.06	23.06	
Volksschule Kirchdorf	7.07	5.42	.42	.12	19.42	20.07	.07	23.07		6.07	.07	23.07		7.07	.07	23.07	

Gasthaus Engel	7.08	5.43	.43	.13	19.43	20.08	.08	23.08	6.08	.08	23.08	7.08	.08	23.08	0.07	.07	4.07
Holzstraße	<b>53</b>	5.44	.44	.14	19.44	20.09	.09	23.09	6.09	.09	23.09	7.09	.09	23.09	0.08	.08	4.08
Binsfeld		5.45	.45	.15	19.45	20.10	.10	23.10	6.10	.10	23.10	7.10	.10	23.10	0.09	.09	4.09
Sägerstraße		5.47	.47	.17	19.47	20.12	.12	23.12	6.12	.12	23.12	7.12	.12	23.12	0.10	.10	4.10
Feldrast		5.48	.48	.18	19.48	20.13	.13	23.13	6.13	.13	23.13	7.13	.13	23.13	0.11	.11	4.11
<b>Dornbirn Köblern</b>		<b>5.49</b>	<b>.49</b>	<b>.19</b>	<b>19.49</b>	<b>20.14</b>	<b>.14</b>	<b>23.14</b>	<b>6.14</b>	<b>.14</b>	<b>23.14</b>	<b>7.14</b>	<b>.14</b>	<b>23.14</b>	<b>0.12</b>	<b>.12</b>	<b>4.12</b>
Messekreuzung		5.52	.52	.22	19.52	20.17	.17	23.17	6.17	.17	23.17	7.17	.17	23.17	0.15	.15	4.15
Kaufmänner		5.53	.53	.23	19.53	20.18	.18	23.18	6.18	.18	23.18	7.18	.18	23.18	0.16	.16	4.16
Kirche Schoren		5.54	.54	.24	19.54	20.19	.19	23.19	6.19	.19	23.19	7.19	.19	23.19	0.17	.17	4.17
Bäumlegasse		5.56	.56	.26	19.56	20.21	.21	23.21	6.21	.21	23.21	7.21	.21	23.21	0.18	.18	4.18
Höchsterstraße		5.58	.58	.28	19.58	20.22	.22	23.22	6.22	.22	23.22	7.22	.22	23.22	0.19	.19	4.19
Krankenhaus		5.59	.59	.29	19.59	20.23	.23	23.23	6.23	.23	23.23	7.23	.23	23.23	0.20	.20	4.20
Sägerbrücke/Campus V		6.01	.01	.31	20.01	20.24	.24	23.24	6.24	.24	23.24	7.24	.24	23.24	0.21	.21	4.21
Stadtbad		6.03	.03	.33	20.03	20.26	.26	23.26	6.26	.26	23.26	7.26	.26	23.26	0.22	.22	4.22
Rathaus		6.04	.04	.34	20.04	20.27	.27	23.27	6.27	.27	23.27	7.27	.27	23.27	0.23	.23	4.23
Klostergasse		6.06	.06	.36	20.06	20.29	.29	23.29	6.29	.29	23.29	7.29	.29	23.29	0.24	.24	4.24
Bahnhof	<b>ÖBB</b>	6.09	.09	.39	20.09	20.31	.31	23.31	6.31	.31	23.31	7.31	.31	23.31	0.26	.26	4.26

weiter siehe **21**

☾ Fr, Sa u. vor Feiert.

50

## Dornbirn - Lustenau - Höchst - Gaißau

L A N D B U S  
UNTERLAND

Telefon 05572/32300

## Montag - Freitag

## Samstag

## So- u. Feiertag

Nachtbus <sup>1</sup>

von 21	ZK	von	Takt	bis	von	Takt	bis	von	Takt	bis	von	Takt	bis	von	Takt	bis	
<b>Dornbirn</b> Bahnhof <b>ÖBB</b>	<b>5.06</b>	<b>5.48</b>	<b>.18</b>	<b>.48</b>	<b>19.18</b>	<b>20.28</b>	<b>.28</b>	<b>0.28</b> ▼	<b>6.28</b>	<b>.28</b>	<b>0.28</b> ▼	<b>7.28</b>	<b>.28</b>	<b>0.28</b> ▼	<b>1.32</b>	<b>.32</b>	<b>4.32</b>
Klostergasse	5.07	5.50	.20	.50	19.20	20.30	.30	0.30	6.30	.30	0.30	7.30	.30	0.30	1.33	.33	4.33
Rathaus	5.08	5.52	.22	.52	19.22	20.32	.32	0.32	6.32	.32	0.32	7.32	.32	0.32	1.34	.34	4.34
Stadtbad	5.09	5.53	.23	.53	19.23	20.33	.33	0.33	6.33	.33	0.33	7.33	.33	0.33	1.35	.35	4.35
Sägerbrücke/Campus V	5.10	5.55	.25	.55	19.25	20.35	.35	0.35	6.35	.35	0.35	7.35	.35	0.35	1.36	.36	4.36
Krankenhaus	5.10	5.56	.26	.56	19.26	20.35	.35	0.35	6.35	.35	0.35	7.35	.35	0.35	1.36	.36	4.36
Höchsterstraße	5.11	5.57	.27	.57	19.27	20.36	.36	0.36	6.36	.36	0.36	7.36	.36	0.36	1.37	.37	4.37
Bäumlegasse	5.12	5.58	.28	.58	19.28	20.37	.37	0.37	6.37	.37	0.37	7.37	.37	0.37	1.38	.38	4.38
Kirche Schoren	5.13	5.59	.29	.59	19.29	20.38	.38	0.38	6.38	.38	0.38	7.38	.38	0.38	1.39	.39	4.39
Kaufmänner	5.14	6.00	.30	.00	19.30	20.39	.39	0.39	6.39	.39	0.39	7.39	.39	0.39	1.40	.40	4.40
Messekreuzung	5.16	6.03	.33	.03	19.33	20.41	.41	0.41	6.41	.41	0.41	7.41	.41	0.41	1.42	.42	4.42
Köblern	5.17	6.05	.35	.05	19.35	20.42	.42	0.42	6.42	.42	0.42	7.42	.42	0.42	1.43	.43	4.43
<b>Lustenau</b> Feldrast	<b>5.18</b>	<b>6.06</b>	<b>.36</b>	<b>.06</b>	<b>19.36</b>	<b>20.43</b>	<b>.43</b>	<b>0.43</b>	<b>6.43</b>	<b>.43</b>	<b>0.43</b>	<b>7.43</b>	<b>.43</b>	<b>0.43</b>	<b>1.44</b>	<b>.44</b>	<b>4.44</b>
Sägerstraße	5.20	6.09	.39	.09	19.39	20.45	.45	0.45	6.45	.45	0.45	7.45	.45	0.45	1.45	.45	4.45
Binsfeld	5.21	6.10	.40	.10	19.40	20.46	.46	0.46	6.46	.46	0.46	7.46	.46	0.46	1.46	.46	4.46
Holzstraße	5.22	6.11	.41	.11	19.41	20.47	.47	0.47	6.47	.47	0.47	7.47	.47	0.47	1.47	.47	4.47
Gasthaus Engel	5.23	6.13	.43	.13	19.43	20.48	.48	0.48	6.48	.48	0.48	7.48	.48	0.48	1.48	.48	4.48
Volksschule Kirchdorf	5.24	6.14	.44	.14	19.44	20.49	.49	0.49	6.49	.49	0.49	7.49	.49	0.49	1.49	.49	4.49
Kirchplatz	5.25	6.15	.45	.15	19.45	20.50	.50	0.50	6.50	.50	0.50	7.50	.50	0.50	1.50	.50	4.50
Körnerstraße	5.26	6.16	.46	.16	19.46	20.51	.51	0.51	6.51	.51	0.51	7.51	.51	0.51	1.51	.51	4.51
Gasthaus Austria	5.27	6.17	.47	.17	19.47	20.52	.52	0.52	6.52	.52	0.52	7.52	.52	0.52	1.52	.52	4.52
Gasthaus Bräuhaus	5.28	6.19	.49	.19	19.49	20.53	.53	0.53	6.53	.53	0.53	7.53	.53	0.53	1.53	.53	4.53
Gasthaus Linde	5.29	6.20	.50	.20	19.50	20.54	.54	0.54	6.54	.54	0.54	7.54	.54	0.54	1.54	.54	4.54
Gasthaus Lustenauer Hof	5.30	6.21	.51	.21	19.51	20.55	.55	0.55	6.55	.55	0.55	7.55	.55	0.55	1.55	.55	4.55
Fischerbühel	5.31	6.22	.52	.22	19.52	20.56	.56	0.56	6.56	.56	0.56	7.56	.56	0.56	1.56	.56	4.56
Gasthaus Schäfle	5.32	6.24	.54	.24	19.54	20.57	.57	0.57	6.57	.57	0.57	7.57	.57	0.57	1.57	.57	4.57

Bahnhofstr./Bundesstr.	5.33		6.25	.55	.25	19.55	20.58	.58	0.58		6.58	.58	0.58		7.58	.58	0.58		1.58	.58	4.58
Bahnhof an <b>OBB</b>	5.35		6.28	.58	.28	19.58	21.00	.00	1.00		7.00	.00	1.00		8.00	.00	1.00		2.00	.00	5.00
Zug von Bregenz	5.30	5.55	6.30	.00	.30	20.00	21.00	.00	0.00		7.00	.00	0.00		8.00	.00	0.00				
Bahnhof ab <b>OBB</b>	5.36	6.03	6.33	.03	.33	20.03	21.03	.03	1.03		7.03	.03	1.03		8.03	.03	1.03		2.03	.03	5.03
<b>Höchst Brugg</b>	<b>5.37</b>	<b>6.04</b>	<b>6.34</b>	<b>.04</b>	<b>.34</b>	<b>20.04</b>	<b>21.04</b>	<b>.04</b>	<b>1.04</b>		<b>7.04</b>	<b>.04</b>	<b>1.04</b>		<b>8.04</b>	<b>.04</b>	<b>1.04</b>		<b>2.04</b>	<b>.04</b>	<b>5.04</b>
Firma Blum	5.38	6.05	6.35	.05	.35	20.05	21.05	.05	1.05		7.05	.05	1.05		8.05	.05	1.05		2.05	.05	5.05
Schwanen	5.39	6.06	6.36	.06	.36	20.06	21.06	.06	1.06		7.06	.06	1.06		8.06	.06	1.06		2.06	.06	5.06
Postamt	5.40	6.07	6.37	.07	.37	20.07	21.07	.07	1.07		7.07	.07	1.07		8.07	.07	1.07		2.07	.07	5.07
Kirchplatz	5.41	6.08	6.38	.08	.38	20.08	21.08	.08	1.08		7.08	.08	1.08		8.08	.08	1.08		2.08	.08	5.08
Konsumstraße	5.42	6.10	6.40	.10	.40	20.10	21.10	.10	1.10		7.10	.10	1.10		8.10	.10	1.10		2.10	.10	5.10
Hecht	5.43	6.11	6.41	.11	.41	20.11	21.11	.11	1.11		7.11	.11	1.11		8.11	.11	1.11		2.11	.11	5.11
Bäumlestraße	5.44	6.12	6.42	.12	.42	20.12	21.12	.12	1.12		7.12	.12	1.12		8.12	.12	1.12		2.12	.12	5.12
Birkele	5.45	6.13	6.43	.13	.43	20.13	21.13	.13	1.13		7.13	.13	1.13		8.13	.13	1.13		2.13	.13	5.13
<b>Gaißau Ausserdorf</b>	<b>5.46</b>	<b>6.15</b>	<b>6.45</b>	<b>.15</b>	<b>.45</b>	<b>20.15</b>	<b>21.15</b>	<b>.15</b>	<b>1.15</b>		<b>7.15</b>	<b>.15</b>	<b>1.15</b>		<b>8.15</b>	<b>.15</b>	<b>1.15</b>		<b>2.15</b>	<b>.15</b>	<b>5.15</b>
Kirche	5.47	6.16	6.46	.16	.46	20.16	21.16	.16	1.16		7.16	.16	1.16		8.16	.16	1.16		2.16	.16	5.16
Kesslerplatz	5.48	6.17	6.47	.17	.47	20.17	21.17	.17	1.17		7.17	.17	1.17		8.17	.17	1.17		2.17	.17	5.17

☾ Fr, Sa u. vor Feiert.

▼Kurse um 23.28 und 0.28 warten die S-Bahnen von Feldkirch und Bregenz ab

52

## Dornbirn - Lustenau

L A N D B U S  
UNTERLAND

Telefon 05572/32300

## Montag - Freitag

## Samstag

## So- u. Feiertag

## Nachtbus ↷

von <b>20</b>	ZK	von	Takt	bis	von	Takt	bis	von	Takt	bis	von	Takt	bis	Fr, Sa u. vor Feiert.			
<b>Dornbirn</b> Bahnhof <b>ÖBB</b>		<b>5.33</b>	<b>.03</b>	<b>.33</b>	<b>19.33</b>	<b>19.58</b>	<b>.58</b>	<b>22.58</b> ▼	<b>6.58</b>	<b>.58</b>	<b>22.58</b> ▼	<b>7.58</b>	<b>.58</b>	<b>22.58</b> ▼	<b>0.02</b>	<b>1.02</b>	
Klostergasse		5.35	.05	.35	19.35	20.00	.00	23.00	7.00	.00	23.00	8.00	.00	23.00	0.03	1.03	
Rathaus		5.37	.07	.37	19.37	20.02	.02	23.02	7.02	.02	23.02	8.02	.02	23.02	0.04	1.04	
Stadtbad		5.38	.08	.38	19.38	20.03	.03	23.03	7.03	.03	23.03	8.03	.03	23.03	0.05	1.05	
Sägerbrücke/Campus V		5.40	.10	.40	19.40	20.05	.05	23.05	7.05	.05	23.05	8.05	.05	23.05	0.06	1.06	
Krankenhaus		5.41	.11	.41	19.41	20.05	.05	23.05	7.05	.05	23.05	8.05	.05	23.05	0.06	1.06	
Höchsterstraße		5.42	.12	.42	19.42	20.06	.06	23.06	7.06	.06	23.06	8.06	.06	23.06	0.07	1.07	
Bäumlegasse		5.43	.13	.43	19.43	20.07	.07	23.07	7.07	.07	23.07	8.07	.07	23.07	0.08	1.08	
Kirche Schoren		5.44	.14	.44	19.44	20.08	.08	23.08	7.08	.08	23.08	8.08	.08	23.08	0.09	1.09	
Kaufmänner		5.45	.15	.45	19.45	20.09	.09	23.09	7.09	.09	23.09	8.09	.09	23.09	0.10	1.10	
Messekreuzung		5.48	.18	.48	19.48	20.11	.11	23.11	7.11	.11	23.11	8.11	.11	23.11	0.12	1.12	
Köblern		5.50	.20	.50	19.50	20.12	.12	23.12	7.12	.12	23.12	8.12	.12	23.12	0.13	1.13	
<b>Lustenau</b> Feldrast		<b>5.51</b>	<b>.21</b>	<b>.51</b>	<b>19.51</b>	<b>20.13</b>	<b>.13</b>	<b>23.13</b>	<b>7.13</b>	<b>.13</b>	<b>23.13</b>	<b>8.13</b>	<b>.13</b>	<b>23.13</b>	<b>0.14</b>	<b>1.14</b>	
Sägerstraße	4.54	5.24	5.54	.24	.54	19.54	20.15	.15	23.15	7.15	.15	23.15	8.15	.15	23.15	0.15	1.15
Binsfeld	4.55	5.25	5.55	.25	.55	19.55	20.16	.16	23.16	7.16	.16	23.16	8.16	.16	23.16	0.16	1.16
Holzstraße	4.56	5.26	5.56	.26	.56	19.56	20.17	.17	23.17	7.17	.17	23.17	8.17	.17	23.17	0.17	1.17
Gasthaus Engel	4.58	5.28	5.58	.28	.58	19.58	20.18	.18	23.18	7.18	.18	23.18	8.18	.18	23.18	0.18	1.18
Volksschule Kirchdorf	4.59	5.29	5.59	.29	.59	19.59	20.19	.19	23.19	7.19	.19	23.19	8.19	.19	23.19	0.19	1.19
Kirchplatz	5.00	5.30	6.00	.30	.00	20.00	20.20	.20	23.20	7.20	.20	23.20	8.20	.20	23.20	0.20	1.20
Körnerstraße	5.01	5.31	6.01	.31	.01	20.01	20.21	.21	23.21	7.21	.21	23.21	8.21	.21	23.21	0.21	1.21
HAK/HAS	5.03	5.33	6.03	.33	.03	20.03	20.22	.22	23.22	7.22	.22	23.22	8.22	.22	23.22	0.22	1.22
Staldenstraße	5.04	5.34	6.04	.34	.04	20.04	20.23	.23	23.23	7.23	.23	23.23	8.23	.23	23.23	0.23	1.23
Frühlingsgarten	5.05	5.35	6.05	.35	.05	20.05	20.24	.24	23.24	7.24	.24	23.24	8.24	.24	23.24	0.24	1.24
Loretokapelle	5.06	5.36	6.06	.36	.06	20.06	20.24	.24	23.24	7.24	.24	23.24	8.24	.24	23.24	0.24	1.24
Volksschule Rotkreuz	5.07	5.37	6.07	.37	.07	20.07	20.25	.25	23.25	7.25	.25	23.25	8.25	.25	23.25	0.25	1.25
Am Schlatt	5.09	5.39	6.09	.39	.09	20.09	20.26	.26	23.26	7.26	.26	23.26	8.26	.26	23.26	0.26	1.26
Rotkreuzstraße	5.10	5.40	6.10	.40	.10	20.10	20.27	.27	23.27	7.27	.27	23.27	8.27	.27	23.27	0.27	1.27
Bahnhofstr./Bundesstr.	5.12	5.42	6.12	.42	.12	20.12	20.28	.28	23.28	7.28	.28	23.28	8.28	.28	23.28	0.28	1.28

weiter siehe **17**

▼Kurs um 22.58 wartet die S-Bahn von Feldkirch ab

52

## Lustenau - Dornbirn

L A N D B U S  
UNTERLAND

Telefon 05572/32300

## Montag - Freitag

## Samstag

## So- u. Feiertag

## Nachtbus

von 17	ZK	von	Takt	bis	von	Takt	bis	von	Takt	bis	von	Takt	bis	Fr, Sa u. vor Feiert.	
Lustenau Bhf./Bundesstraße	5.19	5.44	.14	.44	19.44	20.29	.29	22.29	6.29	.29	22.29	7.29	.29	22.29	23.29 0.29 1.29
Rotkreuzstraße	5.20	5.45	.15	.45	19.45	20.30	.30	22.30	6.30	.30	22.30	7.30	.30	22.30	23.30 0.30 1.30
Am Schlatt	5.20	5.46	.16	.46	19.46	20.30	.30	22.30	6.30	.30	22.30	7.30	.30	22.30	23.30 0.30 1.30
Volksschule Rotkreuz	5.21	5.47	.17	.47	19.47	20.31	.31	22.31	6.31	.31	22.31	7.31	.31	22.31	23.31 0.31 1.31
Loretokapelle	5.22	5.48	.18	.48	19.48	20.32	.32	22.32	6.32	.32	22.32	7.32	.32	22.32	23.32 0.32 1.32
Frühlingsgarten	5.23	5.49	.19	.49	19.49	20.33	.33	22.33	6.33	.33	22.33	7.33	.33	22.33	23.32 0.32 1.32
Staldenstraße	5.24	5.51	.21	.51	19.51	20.34	.34	22.34	6.34	.34	22.34	7.34	.34	22.34	23.33 0.33 1.33
HAK/HAS	5.24	5.52	.22	.52	19.52	20.34	.34	22.34	6.34	.34	22.34	7.34	.34	22.34	23.33 0.33 1.33
Körnerstraße	5.25	5.54	.24	.54	19.54	20.35	.35	22.35	6.35	.35	22.35	7.35	.35	22.35	23.34 0.34 1.34
Kirchplatz	5.26	5.56	.26	.56	19.56	20.36	.36	22.36	6.36	.36	22.36	7.36	.36	22.36	23.35 0.35 1.35
Volksschule Kirchdorf	5.27	5.57	.27	.57	19.57	20.37	.37	22.37	6.37	.37	22.37	7.37	.37	22.37	23.36 0.36 1.36
Gasthaus Engel	5.28	5.58	.28	.58	19.58	20.38	.38	22.38	6.38	.38	22.38	7.38	.38	22.38	23.37 0.37 1.37
Holzstraße	5.29	5.59	.29	.59	19.59	20.39	.39	22.39	6.39	.39	22.39	7.39	.39	22.39	23.38 0.38 1.38
Binsfeld	5.30	6.00	.30	.00	20.00	20.40	.40	22.40	6.40	.40	22.40	7.40	.40	22.40	23.39 0.39 1.39
Sägerstraße	5.32	6.02	.32	.02	20.02	20.42	.42	22.42	6.42	.42	22.42	7.42	.42	22.42	23.40 0.40 1.40
Feldrast	5.33	6.03	.33	.03	20.03	20.43	.43	22.43	6.43	.43	22.43	7.43	.43	22.43	23.41 0.41 1.41
Dornbirn Köblern	5.34	6.04	.34	.04	20.04	20.44	.44	22.44	6.44	.44	22.44	7.44	.44	22.44	23.42 0.42 1.42
Messekreuzung	5.37	6.07	.37	.07	20.07	20.47	.47	22.47	6.47	.47	22.47	7.47	.47	22.47	23.45 0.45 1.45
Kaufmänner	5.38	6.08	.38	.08	20.08	20.48	.48	22.48	6.48	.48	22.48	7.48	.48	22.48	23.46 0.46 1.46
Kirche Schoren	5.39	6.09	.39	.09	20.09	20.49	.49	22.49	6.49	.49	22.49	7.49	.49	22.49	23.47 0.47 1.47
Bäumlegasse	5.41	6.11	.41	.11	20.11	20.51	.51	22.51	6.51	.51	22.51	7.51	.51	22.51	23.48 0.48 1.48
Höchsterstraße	5.42	6.13	.43	.13	20.13	20.52	.52	22.52	6.52	.52	22.52	7.52	.52	22.52	23.49 0.49 1.49
Krankenhaus	5.43	6.14	.44	.14	20.14	20.53	.53	22.53	6.53	.53	22.53	7.53	.53	22.53	23.50 0.50 1.50
Sägerbrücke/Campus V	5.44	6.16	.46	.16	20.16	20.54	.54	22.54	6.54	.54	22.54	7.54	.54	22.54	23.51 0.51 1.51
Stadtbad	5.46	6.18	.48	.18	20.18	20.56	.56	22.56	6.56	.56	22.56	7.56	.56	22.56	23.52 0.52 1.52
Rathaus	5.47	6.19	.49	.19	20.19	20.57	.57	22.57	6.57	.57	22.57	7.57	.57	22.57	23.53 0.53 1.53
Klostergasse	5.49	6.21	.51	.21	20.21	20.59	.59	22.59	6.59	.59	22.59	7.59	.59	22.59	23.54 0.54 1.54
Bahnhof	5.51	6.24	.54	.24	20.24	21.01	.01	23.01	7.01	.01	23.01	8.01	.01	23.01	23.56 0.56 1.56

ÖBB



weiter siehe 20

# 351

## Heerbrugg - Widnau - Lustenau - Dornbirn

**L A N D BUS**  
UNTERLAND

Telefon 05572/32300

	Schule		Montag - Freitag			Samstag			So- u. Feiertag		
			von	Takt	bis	von	Takt	bis	von	Takt	bis
von St. Gallen 			5.52	.52	19.52	6.52	.52	19.52	7.52	.52	19.52
von Altstätten 301			5.56	.56	19.56	6.56	.56	19.56	7.43	.43	19.56
von Diepoldsau 303			6.56	.56	19.56	7.56	.56	19.56	8.56	.56	19.56
von St.Margrethen 304			6.42	.42	19.42	7.42	.42	19.42	8.42	.42	19.42
<b>Heerbrugg</b> Bahnhof 			<b>6.02</b>	<b>.02</b>	<b>20.02</b>	<b>7.02</b>	<b>.02</b>	<b>20.02</b>	<b>8.02</b>	<b>.02</b>	<b>20.02</b>
Dornacherhof			6.03	.03	20.03	7.03	.03	20.03	8.03	.03	20.03
<b>Widnau</b> Rosenau			<b>6.04</b>	<b>.04</b>	<b>20.04</b>	<b>7.04</b>	<b>.04</b>	<b>20.04</b>	<b>8.04</b>	<b>.04</b>	<b>20.04</b>
Unterdorf			6.05	.05	20.05	7.05	.05	20.05	8.05	.05	20.05
Girlen			6.06	.06	20.06	7.06	.06	20.06	8.06	.06	20.06
Viscose			6.07	.07	20.07	7.07	.07	20.07	8.07	.07	20.07
Wiesenrain Zoll			6.08	.08	20.08	7.08	.08	20.08	8.08	.08	20.08
<b>Lustenau</b> Philipp-Krapf-Str.	<b>6.39</b>	<b>7.39</b>	<b>6.09</b>	<b>.09</b>	<b>20.09</b>	<b>7.09</b>	<b>.09</b>	<b>20.09</b>	<b>8.09</b>	<b>.09</b>	<b>20.09</b>
Wiesenrain	6.40	7.40	6.10	.10	20.10	7.10	.10	20.10	8.10	.10	20.10
Flurstraße	6.41	7.41	6.11	.11	20.11	7.11	.11	20.11	8.11	.11	20.11
Pestalozziweg	6.41	7.41	6.11	.11	20.11	7.11	.11	20.11	8.11	.11	20.11
Holzstraße	6.43	7.43	6.13	.13	20.13	7.13	.13	20.13	8.13	.13	20.13
Binsfeld	6.44	7.44	6.14	.14	20.14	7.14	.14	20.14	8.14	.14	20.14
Sägerstraße	6.45	7.45	6.15	.15	20.15	7.15	.15	20.15	8.15	.15	20.15
<b>Dornbirn</b> Messekreuzung	<b>6.48</b>	<b>7.48</b>	<b>6.18</b>	<b>.18</b>	<b>20.18</b>	<b>7.18</b>	<b>.18</b>	<b>20.18</b>	<b>8.18</b>	<b>.18</b>	<b>20.18</b>
Volkergasse	6.49	7.49	6.19	.19	20.19	7.19	.19	20.19	8.19	.19	20.19
Neugrüt	6.49	7.49	6.19	.19	20.19	7.19	.19	20.19	8.19	.19	20.19
Schoren Bahnhof/ORF <b>ÖBB</b>	6.51	7.51	6.21	.21	20.21	7.21	.21	20.21	8.21	.21	20.21
<i>Zug nach Bregenz</i>	6.56	7.56	6.26	.26	20.26	7.26	.26	20.26	8.26	.26	20.26
Treffpunkt an der Ach	6.52	7.52	6.22	.22	20.22	7.22	.22	20.22	8.22	.22	20.22
Steggasse	6.53	7.53	6.23	.23	20.23	7.23	.23	20.23	8.23	.23	20.23
Moosmahdstraße	6.54	7.54	6.24	.24	20.24	7.24	.24	20.24	8.24	.24	20.24
Bahnhof <b>ÖBB</b>	6.55	7.55	6.25	.25	20.25	7.25	.25	20.25	8.25	.25	20.25

Feiertagsregelung: 6.1. / 5.4. / 1.5. / 3.6. / 26.10. / 8.12. werden wie an Werktagen gefahren.

# 351

## Dornbirn - Lustenau - Widnau - Heerbrugg



**L A N D BUS**  
UNTERLAND

Telefon 05572/32300

### Montag - Freitag

### Samstag

### So- u. Feiertag

	von	Takt	bis	von	Takt	bis	von	Takt	bis
<b>Dornbirn</b> Bahnhof <b>ÖBB</b>	<b>6.27</b>	<b>.27</b>	<b>20.27</b>	<b>7.27</b>	<b>.27</b>	<b>20.27</b>	<b>8.27</b>	<b>.27</b>	<b>20.27</b>
Moosmhadstraße	6.28	.28	20.28	7.28	.28	20.28	8.28	.28	20.28
Steggasse	6.29	.29	20.29	7.29	.29	20.29	8.29	.29	20.29
Treffpunkt an der Ach	6.31	.31	20.31	7.31	.31	20.31	8.31	.31	20.31
<i>Zug von Feldkirch</i>	6.26	.26	20.26	7.26	.26	20.26	8.26	.26	20.26
Schoren Bahnhof/ORF <b>ÖBB</b>	6.32	.32	20.32	7.32	.32	20.32	8.32	.32	20.32
Neugrüt	6.33	.33	20.33	7.33	.33	20.33	8.33	.33	20.33
Volkergrasse	6.34	.34	20.34	7.34	.34	20.34	8.34	.34	20.34
Messekreuzung	6.36	.36	20.36	7.36	.36	20.36	8.36	.36	20.36
<b>Lustenau</b> Sägerstraße	<b>6.39</b>	<b>.39</b>	<b>20.39</b>	<b>7.39</b>	<b>.39</b>	<b>20.39</b>	<b>8.39</b>	<b>.39</b>	<b>20.39</b>
Binsfeld	6.40	.40	20.40	7.40	.40	20.40	8.40	.40	20.40
Holzstraße	6.41	.41	20.41	7.41	.41	20.41	8.41	.41	20.41
Pestalozziweg	6.43	.43	20.43	7.43	.43	20.43	8.43	.43	20.43
Flurstraße	6.44	.44	20.44	7.44	.44	20.44	8.44	.44	20.44
Wiesenrain	6.45	.45	20.45	7.45	.45	20.45	8.45	.45	20.45
Philipp-Krapf-Straße	6.46	.46	20.46	7.46	.46	20.46	8.46	.46	20.46
<b>Widnau</b> Wiesenrain Zoll	<b>6.49</b>	<b>.49</b>	<b>20.49</b>	<b>7.49</b>	<b>.49</b>	<b>20.49</b>	<b>8.49</b>	<b>.49</b>	<b>20.49</b>
Viscose	6.50	.50	20.50	7.50	.50	20.50	8.50	.50	20.50
Girlen	6.51	.51	20.51	7.51	.51	20.51	8.51	.51	20.51
Unterdorf	6.52	.52	20.52	7.52	.52	20.52	8.52	.52	20.52
Rosenau	6.53	.53	20.53	7.53	.53	20.53	8.53	.53	20.53
<b>Heerbrugg</b> Dornacherhof	<b>6.54</b>	<b>.54</b>	<b>20.54</b>	<b>7.54</b>	<b>.54</b>	<b>20.54</b>	<b>8.54</b>	<b>.54</b>	<b>20.54</b>
Bahnhof 	6.58	.58	20.58	7.58	.58	20.58	8.58	.58	20.58
<i>nach Altstätten 301</i>	7.01	.01	20.01	8.01	.01	20.01	9.17	.17	21.17
<i>nach Diepoldsau 303</i>	7.02	.02	21.02	8.02	.02	21.02	9.02	.02	21.02
<i>nach St. Margrethen 304</i>	7.17	.17	20.17	8.17	.17	20.17			
<i>nach St. Gallen</i> 	7.07	.07	21.07	8.07	.07	21.07	9.07	.07	21.07

Feiertagsregelung: 6.1. / 5.4. / 1.5. / 3.6. / 26.10. / 8.12. werden wie an Werktagen gefahren.



# 1



## Bahnhof - Schoren Bahnhof - Messequartier

**S T A D T B U S**  
DORNBI RN

Telefon 05572/32300

### Montag - Freitag

### Samstag

	von	Takt					bis	von	Takt					bis
<b>Bahnhof</b> 	<b>6.02</b>	<b>.02</b>	<b>.17</b>	<b>.32</b>	<b>.47</b>	<b>19.02</b>	<b>19.32</b>	<b>.02</b>	<b>.32</b>	<b>22.32</b>	<b>7.02</b>	<b>.02</b>	<b>.32</b>	<b>22.32</b>
Moosmahdstraße	6.03	.03	.18	.33	.48	19.03	19.33	.03	.33	22.33	7.03	.03	.33	22.33
Webergasse	6.04	.04	.19	.34	.49	19.04	19.34	.04	.34	22.34	7.04	.04	.34	22.34
Steggasse	6.05	.05	.20	.35	.50	19.05	19.35	.05	.35	22.35	7.05	.05	.35	22.35
Treffpunkt an der Ach	6.06	.06	.21	.36	.51	19.06	19.36	.06	.36	22.36	7.06	.06	.36	22.36
<b>Schoren Bhf/ORF</b> 	<b>6.07</b>	<b>.07</b>	<b>.22</b>	<b>.37</b>	<b>.52</b>	<b>19.07</b>	<b>19.37</b>	<b>.07</b>	<b>.37</b>	<b>22.37</b>	<b>7.07</b>	<b>.07</b>	<b>.37</b>	<b>22.37</b>
Millöckergasse	6.07	.07	.22	.37	.52	19.07	19.37	.07	.37	22.37	7.07	.07	.37	22.37
Birkenwiese	6.08	.08	.23	.38	.53	19.08	19.38	.08	.38	22.38	7.08	.08	.38	22.38
Olympiazentrum	6.08	.08	.23	.38	.53	19.08	19.38	.08	.38	22.38	7.08	.08	.38	22.38
Grändelweg	6.11	.11	.26	.41	.56	19.11	19.41	.11	.41	22.41	7.11	.11	.41	22.41
Heinzenbeer	6.12	.12	.27	.42	.57	19.12	19.42	.12	.42	22.42	7.12	.12	.42	22.42
Messepark	6.15	.15	.30	.45	.00	19.15	19.45	.15	.45	22.45	7.15	.15	.45	22.45
<b>Messequartier</b>	<b>6.15</b>	<b>.15</b>	<b>.30</b>	<b>.45</b>	<b>.00</b>	<b>19.15</b>	<b>19.45</b>	<b>.15</b>	<b>.45</b>	<b>22.45</b>	<b>7.15</b>	<b>.15</b>	<b>.45</b>	<b>22.45</b>

# 1

## Messequartier - Schoren Bahnhof - Bahnhof

**S T A D T B U S**  
DORNBIRN

Telefon 05572/32300

### Montag - Freitag

### Samstag

	von	Takt					bis	von	Takt			bis	von	Takt			bis
Messepark	6.00	.00	.15	.30	.45	18.45	19.15	.15	.45	22.15	6.45	.15	.45	22.15			
<b>Messequartier</b>	<b>6.00</b>	<b>.00</b>	<b>.15</b>	<b>.30</b>	<b>.45</b>	<b>18.45</b>	<b>19.15</b>	<b>.15</b>	<b>.45</b>	<b>22.15</b>	<b>6.45</b>	<b>.15</b>	<b>.45</b>	<b>22.15</b>			
Heinzenbeer	6.04	.04	.19	.34	.49	18.49	19.19	.19	.49	22.19	6.49	.19	.49	22.19			
Grändelweg	6.05	.05	.20	.35	.50	18.50	19.20	.20	.50	22.20	6.50	.20	.50	22.20			
Olympiazentrum	6.06	.06	.21	.36	.51	18.51	19.21	.21	.51	22.21	6.51	.21	.51	22.21			
Millöckergasse	6.07	.07	.22	.37	.52	18.52	19.22	.22	.52	22.22	6.52	.22	.52	22.22			
<b>Schoren Bhf/ORF</b> <b>ÖBB</b>	<b>6.08</b>	<b>.08</b>	<b>.23</b>	<b>.38</b>	<b>.53</b>	<b>18.53</b>	<b>19.23</b>	<b>.23</b>	<b>.53</b>	<b>22.23</b>	<b>6.53</b>	<b>.23</b>	<b>.53</b>	<b>22.23</b>			
Treffpunkt an der Ach	6.10	.10	.25	.40	.55	18.55	19.25	.25	.55	22.25	6.55	.25	.55	22.25			
Steggasse	6.11	.11	.26	.41	.56	18.56	19.26	.26	.56	22.26	6.56	.26	.56	22.26			
Webergasse	6.12	.12	.27	.42	.57	18.57	19.27	.27	.57	22.27	6.57	.27	.57	22.27			
Moosmahnstraße	6.13	.13	.28	.43	.58	18.58	19.28	.28	.58	22.28	6.58	.28	.58	22.28			
<b>Bahnhof</b> <b>ÖBB</b>	<b>6.15</b>	<b>.15</b>	<b>.30</b>	<b>.45</b>	<b>.00</b>	<b>19.00</b>	<b>19.30</b>	<b>.30</b>	<b>.00</b>	<b>22.30</b>	<b>7.00</b>	<b>.30</b>	<b>.00</b>	<b>22.30</b>			

5


## Bahnhof - Kirche Rohrbach - Messequartier

S T A D T B U S  
DORNBI RN

Telefon 05572/32300

## Montag - Freitag

## Samstag


	von	Takt		bis			von	Takt		bis	
<b>Bahnhof</b> 	<b>6.16</b>	<b>.16</b>	<b>.46</b>	<b>18.46</b>	<b>19.46</b>	<b>20.46</b>	<b>7.46</b>	<b>.46</b>	<b>20.46</b>		
Edlach	6.17	.17	.47	18.47	19.47	20.47	7.47	.47	20.47		
Eisplatzgasse	6.17	.17	.47	18.47	19.47	20.47	7.47	.47	20.47		
Wasserwerk	6.18	.18	.48	18.48	19.48	20.48	7.48	.48	20.48		
Färbergasse	6.20	.20	.50	18.50	19.50	20.50	7.50	.50	20.50		
Kanalgasse	6.21	.21	.51	18.51	19.51	20.51	7.51	.51	20.51		
<b>Kirche Rohrbach</b>	<b>6.22</b>	<b>.22</b>	<b>.52</b>	<b>18.52</b>	<b>19.52</b>	<b>20.52</b>	<b>7.52</b>	<b>.52</b>	<b>20.52</b>		
Schollengraben	6.23	.23	.53	18.53	19.53	20.53	7.53	.53	20.53		
Friedhof Rohrbach	6.23	.23	.53	18.53	19.53	20.53	7.53	.53	20.53		
Achfurt	6.24	.24	.54	18.54	19.54	20.54	7.54	.54	20.54		
Grändelweg	6.26	.26	.56	18.56	19.56	20.56	7.56	.56	20.56		
Heinzenbeer	6.27	.27	.57	18.57	19.57	20.57	7.57	.57	20.57		
Messepark	6.29	.29	.59	18.59	19.59	20.59	7.59	.59	20.59		
<b>Messequartier</b>	<b>6.30</b>	<b>.30</b>	<b>.00</b>	<b>19.00</b>	<b>20.00</b>	<b>21.00</b>	<b>8.00</b>	<b>.00</b>	<b>21.00</b>		

5

S T A D T B U S  
DORNBI RN

## Messequartier - Kirche Rohrbach - Bahnhof

Telefon 05572/32300

	Montag - Freitag						Samstag			
	von	Takt		bis			von	Takt	bis	
<b>Messepark</b>	<b>5.59</b>	<b>.29</b>	<b>.59</b>	<b>18.59</b>	<b>19.59</b>	<b>20.59</b>	<b>6.59</b>	<b>.59</b>	<b>20.59</b>	
Messequartier	6.00	.30	.00	19.00	20.00	21.00	7.00	.00	21.00	
Heinzenbeer	6.02	.32	.02	19.02	20.02	21.02	7.02	.02	21.02	
Gründelweg	6.03	.33	.03	19.03	20.03	21.03	7.03	.03	21.03	
Achfurt	6.05	.35	.05	19.05	20.05	21.05	7.05	.05	21.05	
Friedhof Rohrbach	6.06	.36	.06	19.06	20.06	21.06	7.06	.06	21.06	
Schollengraben	6.07	.37	.07	19.07	20.07	21.07	7.07	.07	21.07	
<b>Kirche Rohrbach</b>	<b>6.08</b>	<b>.38</b>	<b>.08</b>	<b>19.08</b>	<b>20.08</b>	<b>21.08</b>	<b>7.08</b>	<b>.08</b>	<b>21.08</b>	
Kanalgasse	6.09	.39	.09	19.09	20.09	21.09	7.09	.09	21.09	
Färbergasse	6.10	.40	.10	19.10	20.10	21.10	7.10	.10	21.10	
Wasserwerk	6.11	.41	.11	19.11	20.11	21.11	7.11	.11	21.11	
Eisplatzgasse	6.12	.42	.12	19.12	20.12	21.12	7.12	.12	21.12	
<b>Bahnhof</b> 	<b>6.14</b>	<b>.44</b>	<b>.14</b>	<b>19.14</b>	<b>20.14</b>	<b>21.14</b>	<b>7.14</b>	<b>.14</b>	<b>21.14</b>	

8

# Waldbad Enz - Hatlerdorf Kirche - Messequartier

**S T A D T B U S**  
DORNBIRN

Telefon 05572/32300

	Montag - Freitag						Samstag			
	von	Takt			bis	von	Takt	bis		
<b>Waldbad Enz</b>	<b>6.44</b>	<b>.14</b>	<b>.44</b>	<b>18.44</b>	<b>19.29</b>	<b>20.29</b>	<b>7.29</b>	<b>.29</b>	<b>20.29</b>	
Karrensseilbahn	6.45	.15	.45	18.45	19.30	20.30	7.30	.30	20.30	
Werkhof	6.45	.15	.45	18.45	19.30	20.30	7.30	.30	20.30	
H. Achmühlerstraße	6.46	.16	.46	18.46	19.31	20.31	7.31	.31	20.31	
Bürglegasse	6.47	.17	.47	18.47	19.32	20.32	7.32	.32	20.32	
Mühlebach	6.48	.18	.48	18.48	19.33	20.33	7.33	.33	20.33	
Steinacker	6.49	.19	.49	18.49	19.34	20.34	7.34	.34	20.34	
Volksschule Mittelfeld	6.50	.20	.50	18.50	19.35	20.35	7.35	.35	20.35	
<b>Hatlerdorf Kirche</b>	<b>6.51</b>	<b>.21</b>	<b>.51</b>	<b>18.51</b>	<b>19.36</b>	<b>20.36</b>	<b>7.36</b>	<b>.36</b>	<b>20.36</b>	
Hatler Friedhof	6.52	.22	.52	18.52	19.37	20.37	7.37	.37	20.37	
Badgasse	6.53	.23	.53	18.53	19.38	20.38	7.38	.38	20.38	
Hatlerstraße	6.54	.24	.54	18.54	19.39	20.39	7.39	.39	20.39	
Erlosenstraße	6.55	.25	.55	18.55	19.40	20.40	7.40	.40	20.40	
Fallengraben	6.56	.26	.56	18.56	19.41	20.41	7.41	.41	20.41	
Kirche Schoren	6.58	.28	.58	18.58	19.43	20.43	7.43	.43	20.43	
Kaufmänner	6.59	.29	.59	18.59	19.44	20.44	7.44	.44	20.44	
Roßmähder	6.59	.29	.59	18.59	19.44	20.44	7.44	.44	20.44	
Messepark	7.02	.32	.02	19.02	19.47	20.47	7.47	.47	20.47	
<b>Messequartier</b>	<b>7.02</b>	<b>.32</b>	<b>.02</b>	<b>19.02</b>	<b>19.47</b>	<b>20.47</b>	<b>7.47</b>	<b>.47</b>	<b>20.47</b>	

8

# Messequartier - Hatlerdorf Kirche - Waldbad Enz

**S T A D T B U S**  
DORNBIRN

Telefon 05572/32300

	Montag - Freitag						Samstag				
	von	Takt			bis	von	Takt		bis		
Messepark	6.24	.24	.54	18.24	19.09	.09	21.09	7.09	.09	21.09	
<b>Messequartier</b>	<b>6.24</b>	<b>.24</b>	<b>.54</b>	<b>18.24</b>	<b>19.09</b>	<b>.09</b>	<b>21.09</b>	<b>7.09</b>	<b>.09</b>	<b>21.09</b>	
Roßmähder	6.26	.26	.56	18.26	19.11	.11	21.11	7.11	.11	21.11	
Kaufmänner	6.29	.29	.59	18.29	19.14	.14	21.14	7.14	.14	21.14	
Kirche Schoren	6.30	.30	.00	18.30	19.15	.15	21.15	7.15	.15	21.15	
Fallengraben	6.31	.31	.01	18.31	19.16	.16	21.16	7.16	.16	21.16	
Erlösenstraße	6.32	.32	.02	18.32	19.17	.17	21.17	7.17	.17	21.17	
Hatlerstraße	6.33	.33	.03	18.33	19.18	.18	21.18	7.18	.18	21.18	
Badgasse	6.34	.34	.04	18.34	19.19	.19	21.19	7.19	.19	21.19	
Hatler Friedhof	6.34	.34	.04	18.34	19.19	.19	21.19	7.19	.19	21.19	
<b>Hatlerdorf Kirche</b>	<b>6.35</b>	<b>.35</b>	<b>.05</b>	<b>18.35</b>	<b>19.20</b>	<b>.20</b>	<b>21.20</b>	<b>7.20</b>	<b>.20</b>	<b>21.20</b>	
Volksschule Mittelfeld	6.36	.36	.06	18.36	19.21	.21	21.21	7.21	.21	21.21	
Steinacker	6.37	.37	.07	18.37	19.22	.22	21.22	7.22	.22	21.22	
Mühlebach	6.38	.38	.08	18.38	19.23	.23	21.23	7.23	.23	21.23	
Bürglegasse	6.39	.39	.09	18.39	19.24	.24	21.24	7.24	.24	21.24	
H. Achmühlerstraße	6.40	.40	.10	18.40	19.25	.25	21.25	7.25	.25	21.25	
Werkhof	6.40	.40	.10	18.40	19.25	.25	21.25	7.25	.25	21.25	
Karrenseilbahn	6.41	.41	.11	18.41	19.26	.26	21.26	7.26	.26	21.26	
<b>Waldbad Enz</b>	<b>6.42</b>	<b>.42</b>	<b>.12</b>	<b>18.42</b>	<b>19.27</b>	<b>.27</b>	<b>21.27</b>	<b>7.27</b>	<b>.27</b>	<b>21.27</b>	

# 10

## Bahnhof - Oberdorf - Hatler Kirche - Schoren - Messequartier

**S T A D T B U S**  
DORNBIRN

Telefon 05572/32300

### Montag - Freitag

### Samstag

von <b>6</b>	von	Takt			bis				von	Takt			bis			
<b>Bahnhof</b> <b>ÖBB</b>	<b>6.26</b>	<b>.26</b>	<b>.56</b>	<b>18.56</b>	<b>19.41</b>	<b>20.41</b>	<b>7.41</b>	<b>.41</b>	<b>20.41</b>							
Klostergasse	6.28	.28	.58	18.58	19.43	20.43	7.43	.43	20.43							
Kulturhaus	6.30	.30	.00	19.00	19.45	20.45	7.45	.45	20.45							
Pongartgasse	6.31	.31	.01	19.01	19.46	20.46	7.46	.46	20.46							
Am Wall	6.32	.32	.02	19.02	19.47	20.47	7.47	.47	20.47							
Hafnergasse	6.33	.33	.03	19.03	19.48	20.48	7.48	.48	20.48							
<b>Kochschule Oberdorf</b>	<b>6.34</b>	<b>.34</b>	<b>.04</b>	<b>19.04</b>	<b>19.49</b>	<b>20.49</b>	<b>7.49</b>	<b>.49</b>	<b>20.49</b>							
Sebastianstraße	6.35	.35	.05	19.05	19.50	20.50	7.50	.50	20.50							
Littengasse	6.36	.36	.06	19.06	19.51	20.51	7.51	.51	20.51							
Werkhof	6.37	.37	.07	19.07	19.52	20.52	7.52	.52	20.52							
Hinterere Achmühlerstraße	6.37	.37	.07	19.07	19.52	20.52	7.52	.52	20.52							
Bürglegasse	6.38	.38	.08	19.08	19.53	20.53	7.53	.53	20.53							
Blumenegg	6.39	.39	.09	19.09	19.54	20.54	7.54	.54	20.54							
Schützenstraße	6.40	.40	.10	19.10	19.55	20.55	7.55	.55	20.55							
Hatlerdorf Kirche	6.41	.41	.11	19.11	19.56	20.56	7.56	.56	20.56							
Krankenhaus	6.43	.43	.13	19.13	19.58	20.58	7.58	.58	20.58							
Höchsterstraße	6.44	.44	.14	19.14	19.59	20.59	7.59	.59	20.59							
Egeten	6.45	.45	.15	19.15	20.00	21.00	8.00	.00	21.00							
Treffpunkt an der Ach	6.46	.46	.16	19.16	20.01	21.01	8.01	.01	21.01							
Schoren Bahnhof/ORF <b>ÖBB</b>	<b>6.47</b>	<b>.47</b>	<b>.17</b>	<b>19.17</b>	<b>20.02</b>	<b>21.02</b>	<b>8.02</b>	<b>.02</b>	<b>21.02</b>							
Millöckergasse	6.47	.47	.17	19.17	20.02	21.02	8.02	.02	21.02							
Birkenwiese	6.48	.48	.18	19.18	20.03	21.03	8.03	.03	21.03							
Neugrüt	6.49	.49	.19	19.19	20.04	21.04	8.04	.04	21.04							
Volkergrasse	6.50	.50	.20	19.20	20.05	21.05	8.05	.05	21.05							
Heinzenbeer	6.51	.51	.21	19.21	20.06	21.06	8.06	.06	21.06							
Messepark	6.54	.54	.24	19.24	20.09	21.09	8.09	.09	21.09							
<b>Messequartier</b>	<b>6.54</b>	<b>.54</b>	<b>.24</b>	<b>19.24</b>	<b>20.09</b>	<b>21.09</b>	<b>8.09</b>	<b>.09</b>	<b>21.09</b>							

